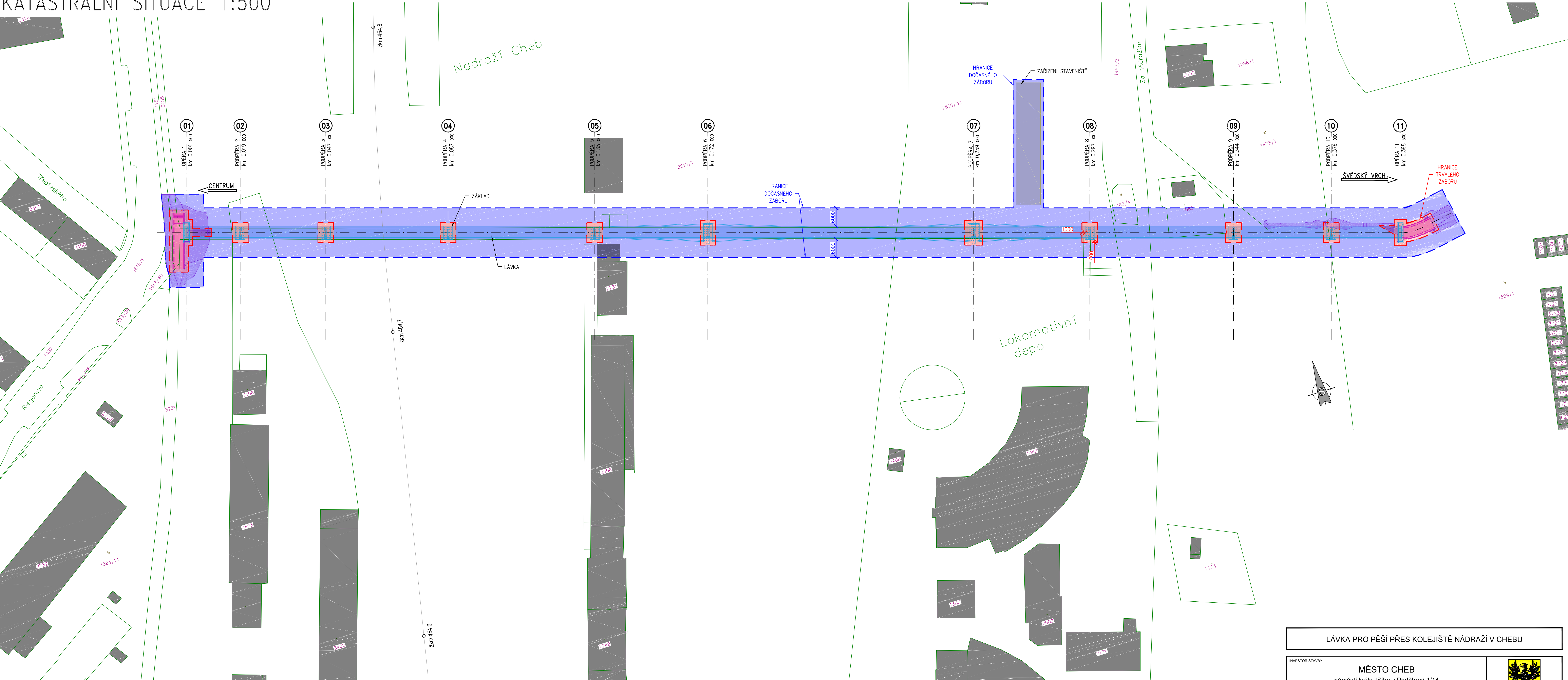


KATASTRÁLNÍ SITUACE 1:500



LEGENDA PRVKŮ A PLOCH:

- NOVÁ LÁVKA PRO PĚŠÍ PŘES KOLEJIŠTĚ NÁDRAŽÍ V CHEBU
- TERÉNNÍ ÚPRAVY A NAPOJENÍ NA NÁJEZDOVOU RAMPU
- NÁJEZDOVÁ RAMP A PRO NAPOJENÍ NA LÁVKU
- STÁVAJÍCÍ OBJEKTY OKOLNÍ
- HRANICE PARCEL DLE KN (KÚ CHEB)
- HRANICE DOČASNÉHO ZÁBORU STAVBY
- HRANICE TRVALÉHO ZÁBORU STAVBY

SEZNAM DOTČENÝCH POZEMKŮ KATASTRU NEMOVITOSTÍ:

SEZNAM DOTČENÝCH POZEMKŮ KATASTRU NEMOVITOSTÍ

Stavba: Lávka pro pěší přes kolejiště nádraží v Chebu, DÚR+DSP+PDPS 2018
Kat. území: Cheb [650919]
Obec: Cheb [554481]

Poř. číslo	Parcelní číslo	Číslo LV	Způsob využití	Druh pozemku	Způsob ochrany	Vlastník	Výměra [m2]	Dočasný zábor [m2]	Trvalý zábor [m2]
1	1509/1	1	jiná plocha	ostatní plocha	žádný	Město Cheb, náměstí Krále Jiřího z Poděbrad 1/14, 35002 Cheb	27513	564	124
2	3231	1	ost. komunikace	ostatní plocha	žádný	Město Cheb, náměstí Krále Jiřího z Poděbrad 1/14, 35002 Cheb	1288	15	3
3	3484	1	ost. komunikace	ostatní plocha	žádný	Město Cheb, náměstí Krále Jiřího z Poděbrad 1/14, 35002 Cheb	499	37	20
4	3485	1	ost. komunikace	ostatní plocha	žádný	Město Cheb, náměstí Krále Jiřího z Poděbrad 1/14, 35002 Cheb	453	8	44
5	1463/3	11639	ost. komunikace	ostatní plocha	žádný	České dráhy, a.s., nábreží Ludvíka Svobody 1222/12, Nové Město, 11000 Praha 1	2244	146	0
6	1463/4	11639	jiná plocha	ostatní plocha	žádný	České dráhy, a.s., nábreží Ludvíka Svobody 1222/12, Nové Město, 11000 Praha 1	91	39	0
7	1473/1	11639	manip. plocha	ostatní plocha	žádný	České dráhy, a.s., nábreží Ludvíka Svobody 1222/12, Nové Město, 11000 Praha 1	21190	735	44
8	2615/1	11639	dráha	ostatní plocha	žádný	České dráhy, a.s., nábreží Ludvíka Svobody 1222/12, Nové Město, 11000 Praha 1	257743	3659	263
9	2731	11639	-	zast. pl. a nádvoří	žádný	České dráhy, a.s., nábreží Ludvíka Svobody 1222/12, Nové Město, 11000 Praha 1	218	33	0
10	7085	11639	-	zast. pl. a nádvoří	žádný	České dráhy, a.s., nábreží Ludvíka Svobody 1222/12, Nové Město, 11000 Praha 1	347	169	0
11	2615/33	11639	dráha	ostatní plocha	žádný	České dráhy, a.s., nábreží Ludvíka Svobody 1222/12, Nové Město, 11000 Praha 1	32496	1498	82
Rekapitulace záborů - plocha dotčená stavbou [m2]:							7483		

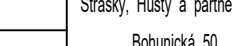

LÁVKA PRO PĚŠÍ PŘES KOLEJIŠTĚ NÁDRAŽÍ V CHEBU

INVESTOR STAVBY

MĚSTO CHEB
náměstí krále Jiřího z Poděbrad 1/14
350 20 Cheb



Souřadný systém: S-JTSK
Výškový systém: Bp

VEDOUcí PROJEKTANT	ING. PAVEL SLIVKA		Stávký listy a přílohy s. 1.0. Babušká 50 619 00 Brno	
ZODPOVĚDNÝ PROJEKTANT	ING. JIŘÍ URBAN			
NAVRHLVYPRACOVAL	ING. JIŘÍ URBAN			
KONTROLOVAL	ING. PAVEL SLIVKA			
KRAJ: KARLOVARSKÝ	OKRES: CHEB			
LÁVKA PRO PĚŠÍ PŘES KOLEJIŠTĚ NÁDRAŽÍ V CHEBU				
NÁZEV PŘÍLOHY	KATASTRÁLNÍ SITUACE			Č. VÝKRESU C.3